

ARVILLE



LOIR-ET-CHER

promenades et randonnées



PERCHE

ACCÈS

Depuis Paris, A11 sortie 4
Depuis Le Mans, A11 sortie 5
Depuis Vendôme : direction Épuisay,
Mondoubleau, Saint-Agil

CHEMIN FAISANT

CIRCUITS 1 ET 2

- Ensemble de la commanderie

UN PEU PLUS LOIN

- Baillou
- Beauchêne
- Choue
- Cormenon
- Le Gault-du-Perche
- Lunay
- Mondoubleau
- Oigny
- Le Plessis-Dorin
- Saint-Agil
- Saint-Avit
- Saint-Marc-du-Cor
- Sargé-sur-Braye
- Souday
- Le Temple

À VOIR

Commanderie des Templiers XII^e, XV^e
et XVI^e siècles
Centre d'histoire des ordres de chevalerie
Église templière du XII^e siècle

*Bar-restaurant (à l'occasion dépôt de pain),
Centre d'hébergement agréé Jeunesse
et Sports et Éducation nationale.*

1 JOUR DE SENTIER, 8 JOURS DE SANTÉ!


Ce circuit emprunte des rues et des chemins communaux.

- Restez sur les trottoirs
- Soyez vigilants pour la traversée des routes
- Respectez la nature
- Respectez votre environnement
- Ramassez vos déchets

RESPECTER LA NATURE, C'EST SE RESPECTER SOI-MÊME

*Sentiers balisés de Promenade et Randonnée
réalisés par le syndicat équestre et pédestre du Perche
et la commune d'Arville avec le concours du
Comité départemental de la randonnée pédestre
2, rue du Limousin 41000 BLOIS
Tél. : 02 54 56 19 59
e-mail : rando.41@wanadoo. fr*

“ ARVILLE



CIRCUIT 1

11,2 km
De
l'enchanteur

CIRCUIT 2

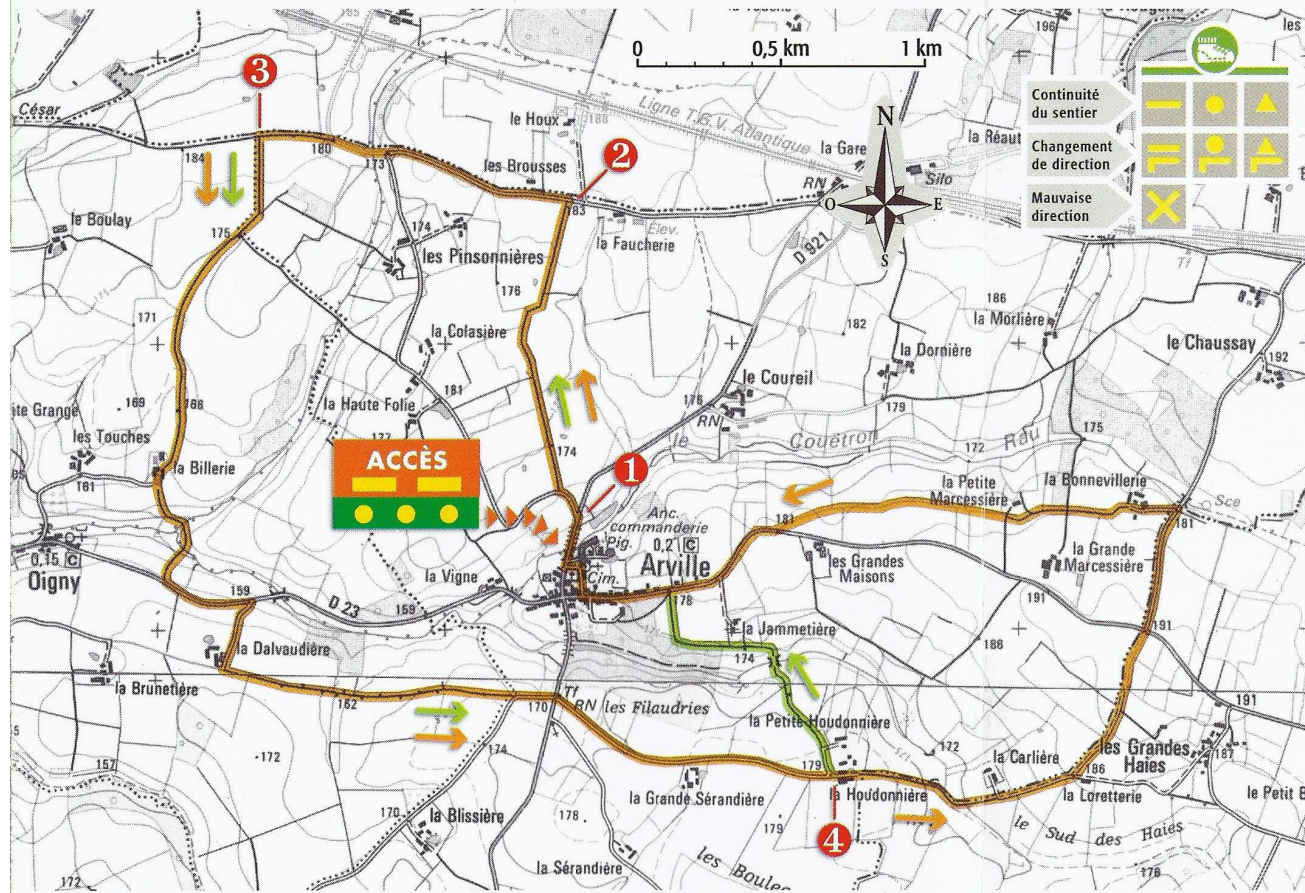
8,4 km
La
Jammetière

Circuit N° 005-A - homologué par le CDRP en 11/10

Photos : commanderie d'Arville et Vu2o Productions-Coulaines pour les vues aériennes • Imprimerie ISF Blois






Cœur Val de Loire
LOIR-ET-CHER ♦ LOIRE VALLEY



500 m, la route redevient chemin blanc. À la route (*prudence!*), traverser et continuer en face. À gauche, prendre le chemin vers la Bonnevillerie et poursuivre dans un chemin herbeux. À la route (*prudence!*), la suivre sur la droite et rejoindre le bourg. Juste avant le carrefour, prendre rue de l'église et rejoindre le parking.

CIRCUIT 2

La Jametière
8,4 km – 2 h 25

ACCÈS     

Commun avec le circuit 1 jusqu'au point ④

④ Avant la ferme, tourner à gauche et suivre la route qui devient chemin. À la D 23 (*prudence!*), la suivre sur la gauche. Juste avant le carrefour, prendre rue de l'église et rejoindre le parking.



CIRCUIT

De l'enchanteur
11,2 km – 3 h 15

ACCÈS  

Parking : devant le cimetière

À la route (*prudence!*), la suivre sur la droite; passer devant la Commanderie. Franchir le Couëtron.

① A gauche, prendre la route, dans le virage emprunter le chemin de terre à droite.

② Arriver sur une petite route (dite voie de César). La suivre sur la gauche. Après 800 m, la route devient chemin blanc, laisser sur la droite la Galougère et poursuivre.

③ Après 200 m bifurquer à gauche dans un chemin bordé d'arbres, puis arriver à la Billerie. Descendre le chemin en face; passer un ruisseau sur un pont de fortune. À la route (*prudence!*), la suivre sur la gauche et s'engager à droite vers la Dalvaudière. Après les hangars, bifurquer à gauche dans un chemin de terre. Arriver sur une petite route goudronnée menant à la Blissière. Poursuivre. À la D 921 (*prudence!*), traverser et continuer en face jusqu'à la Houdonnière.

④ **Pour le circuit 2, avant la ferme...**

À la Houdonnière, poursuivre sur la droite devant des bâtiments. Le chemin débouche sur une petite route que l'on suit sur la gauche. Après

Sur les pas des Templiers, la commanderie templière d'Arville

Une des mieux conservées en France, avec son remarquable ensemble de bâtiments des XII^e, XV^e et XVI^e siècles.

Fondée vers 1130, la commanderie d'Arville fut un centre de recrutement et de formation militaire des Templiers avant leur départ pour la Terre Sainte. Après leur arrestation en 1307, la commanderie devint la propriété des Hospitaliers qui vécurent dans l'édifice jusqu'à la Révolution française. Chacun de ces bâtiments raconte le quotidien des Templiers entre activités économiques, vie spirituelle et exercice du pouvoir seigneurial.

Des parcours ludiques attendent vos enfants à l'accueil du site.

En visite libre ou audioguidée, venez découvrir l'histoire de ces "moines-chevaliers".

Le lieu est complété par un Centre d'histoire des ordres de la chevalerie, superbement scénographié.