

SAINT-AVIT

CHEMIN FAISANT

CIRCUIT 1

- Église Notre-Dame XII^e
- Chemin de César, ancienne voie romaine Le Mans – Orléans
- Château de la Grande-Thierry (privé)
- Lavoir

CIRCUIT 2

- Table d'orientation, panorama sur le Perche

UN PEU PLUS LOIN

- Baillou
- Beauchêne
- Choue
- Cormenon
- Le Gault-du-Perche
- Lunay
- Mondoubleau
- Oigny
- Le Plessis-Dorin
- Romilly-du-Perche
- Saint-Agil
- Saint-Marc-du-Cor
- Sargé-sur-Braye
- Savigny-sur-Braye
- Souday
- Le Temple



ACCÈS

RN 157 Le Mans > Orléans
D 921 Épuisay > Mondoubleau
D 117 Mondoubleau > Souday
D 167 puis la D 109

Saint-Avit

Saint-Avit, devrait son nom et son origine à saint Avit, ermite qui vécut dans la région au VI^e siècle et qui y fonda avec Saint-Calais un monastère.

1 JOUR DE SENTIER, 8 JOURS DE SANTÉ !

Ces circuits sont des chemins communaux traversant des propriétés privées.

- Restez sur les sentiers
- Respectez la nature
- Tenez vos chiens en laisse
- Ramassez vos déchets
- **Soyez prudents en période de chasse**

RESPECTER LA NATURE, C'EST SE RESPECTER SOI-MÊME

Sentiers balisés de Promenade et Randonnée réalisés par le syndicat équestre et pédestre du Perche et la commune de Saint-Avit avec le concours du Comité départemental de la randonnée pédestre
2, rue du Limousin 41000 BLOIS
Tél./Fax : 02 54 56 19 59
e-mail : rando.41@wanadoo. fr



LOIR-ET-CHER

Promenades et Randonnées

SAINT-AVIT




CIRCUIT 1

8,5 km
Entre vallon
et bois

CIRCUIT 2

6 km
De Baulieu



Perche





CIRCUIT 1

8,5 km - 2 h 50
Entre vallons et bois


ACCÈS  

Départ : place de l'église

Descendre la D109 (*prudence!*), franchir la ligne SNCF. Au croisement, à gauche emprunter le chemin de César *ancienne voie romaine Le Mans – Orléans*, au passage aire de pique-niques. À une fourche, laisser sur la gauche le Perray et poursuivre en face par un chemin pierreux. Quitter le chemin de César pour s'engager à gauche en direction de la Galougère. Passer la Petite-Verrerie

la Couturerie, pour suivre un chemin herbeux en direction des bois.

① À une fourche, poursuivre tout droit entre une haie d'arbres pour arriver sur une allée en bordure de bois.

② Suivre cette allée sur la droite, passer le Moulin-à-vent (*ferme*). À la route (*prudence!*), la suivre sur la gauche. Passer la Grande-Thierry (■ (*privé*)), puis la Mottelière au passage *panorama*  sur le Perche. Après les Maisons et la Simonière, à la fourche se diriger sur la gauche vers Saint-Avit.

③ Au croisement (*prudence!*), sur la gauche passer le cimetière. Juste avant l'église, emprunter à gauche la rue de la fontaine Saint-Étienne pour

aller voir le lavoir, *alimenté par une fontaine qui sort une centaine de mètres plus haut, construction en pans de bois. Il daterait de 1859*. Remonter la rue, et rejoindre le parking.

CIRCUIT 2


6 km - 2 heures
De Beaulieu

ACCÈS    

Départ : parking du plan d'eau de Beaulieu

En quittant le parking du plan d'eau , prendre à gauche (*on rejoint le GRP* ) suivre la

route (*prudence!*), laisser sur la gauche la ferme accueil de Beaulieu.

① Virer à droite en suivant toujours le GRP en direction du Grand-Verger. Déboucher sur une petite route, (*on quitte le GRP*) poursuivre en face. Passé le Petit-Verger, à une autre fourche s'engager à droite sur une petite route (*prudence!*). Au passage *table d'orientation panorama*  où l'on peut découvrir le Perche à perte de vue, *table de pique-nique*. Poursuivre jusqu'à la Borde, emprunter un chemin blanc.

② (*On rejoint le GRP*) descendre jusqu'aux Caillots. À la route (*prudence!*), la suivre sur la gauche ; elle longe une ancienne voie ferrée.